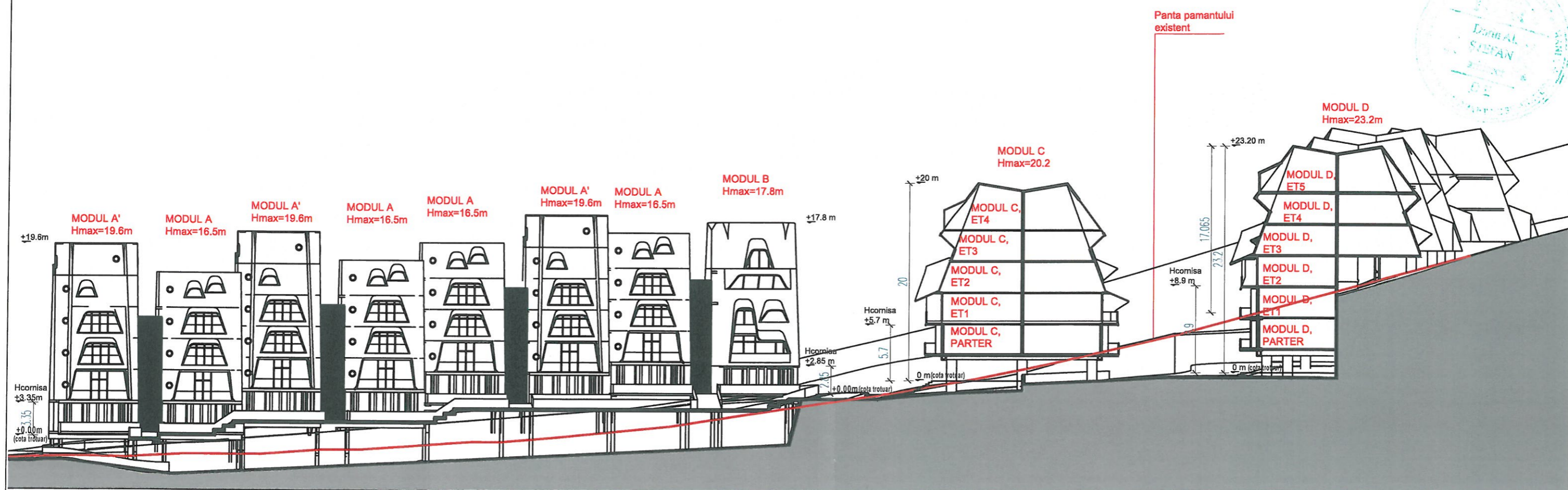


Județul Maramureș  
Municipiul  
Baia Mare  
Vizat spre neschimbare  
Anexă la proiectul nr. 38/2019  
Arhitect Șef






Inaltime Maxime fata de Cota locala de referinta(cota trotuar - teren amenajat):

- Modul A: Hmax: 16.55m HCornisa: 3.35m
- Modul A': Hmax: 19.75m HCornisa: 3.35m
- Modul B: Hmax: 17.20m HCornisa: 2.85m
- Modul C: Hmax: 20m HCornisa: 5.7m
- Modul D: Hmax: 23.20m HCornisa: 8.9m

Cota 0.00m este cota trotuarului, asa cum apare si in sectiunea A-A.

Mentionam ca modulele D sunt ingropate fata de linia pamantului existent cu 2 nivele. Astfel inaltimea de 23.2 m ar fi doar de 17 metri in raport cu linia pamantului existent.

Verificator / expert	Numele	Semnatura	Cerinta	Referat / Expertiza Nr. / Data	
<b>PROIECTANT GENERAL:</b> KUBO INVESTMENTS sat Grosi, comuna Grosi, nr. 348, jud. Maramures Tel:0744 820 603 C.U.J. 27996794 J24/87/2011 				Beneficiar:	FURNEA IULIAN, FURNEA LOREDANA, DINCA ANDREI
<b>SPECIFICATIE</b> SEF PROIECT PROIECTAT DESENAT				<b>NUME</b> arh. Dorin Stefan arh. Dorin Stefan arh. stag. Sasaran Petra	<b>SEMNATURA</b>  
			Scara: 1:500	Titlul proiectului: PLAN URBANISTIC ZONAL PENTRU SCHIMBARE DE FUNCTIUNE UTR IN ZONA DE LOCUINTE SI ZONA MIXTA	Faza: PUZ
				Amplasament: str. Petofi Sandor, nr. 18, Baia Mare, Maramures	Plansa nr. A5
				Date: 08.2019	Proiect nr.: K59/2019
				SECTIUNE A-A	